

Investor stavby:
Povodí Moravy, státní podnik /Dřevařská 932/1, 602 00 Brno)

Vlastník pozemku:
Pospíšilová Hana, Zámecká 319, 78372 Velký Týnec

Dočasně dotčené parcely: 189

Katastrální území: Velký Týnec

Vlastník prohlašuje, že má ve svém vlastnictví výše uvedené pozemky a souhlasí s provedením stavebního záměru podle §184a, zákona č. 183/2006 Sb. ve znění pozdějších předpisů. Dočasný zábor bude navrácen do původního stavu.
Vlastník dále souhlasí se vstupem na výše uvedené pozemky, za účelem přístupu ke stavbě.

Souhlasím s realizovaným záměrem dle rozsahu situačního výkresu.

Dne 15.9.2021


Podpis



IČO/Datum narození 26.4.1963

Kontakt (mobil/email) 723 039 949, hana.pospisilova@upol.cz

LEGENDA

- KATASTRÁLNÍ MAPA
- GEODETICKÉ ZAMĚŘENÍ
- OSA KORYTA TOKU NÁVRH
- NÁVHR
- OBVOD STAVENIŠTĚ
- VYÚSTĚNÍ POTRUBÍ KÁCENÍ
- PŘÍSTUP NA STAVENIŠTĚ
- ODTĚŽENÍ SEDIMENTU
- OPEVNĚNÍ ROVNANINA



 VODOHOSPODÁŘSKÝ ROZVOJ A VÝSTAVBA a.s. Nábřeží 4 150 56 Praha 5 DIVIZE 06		VÝŠKOPISNÝ SYSTÉM: BpV POLOHOVISNÝ SYSTÉM: S-JTSK			Paré
Verze		verze			
Navrhl ING. D. KOMENDOVÁ <i>Komendová</i>		Odp. projektant ING. O. HUBÁČEK <i>Hubáček</i>			
Kraj Olomoucký		Obec Velký Týnec			
Investor Povodí Moravy, s.p.		K.Ú. Velký Týnec		Soubor Souhlas_vlastnika.dwg	
DVT Týnečka a DVT Beroňka - těžba sedimentů					
Formát A3					
Datum 8/2021					
Stupeň DSP/DPS					
Zakázka 4943/006					
Měřítko 1:200/1:500					
Č. výkresu					
Situace stavby					